



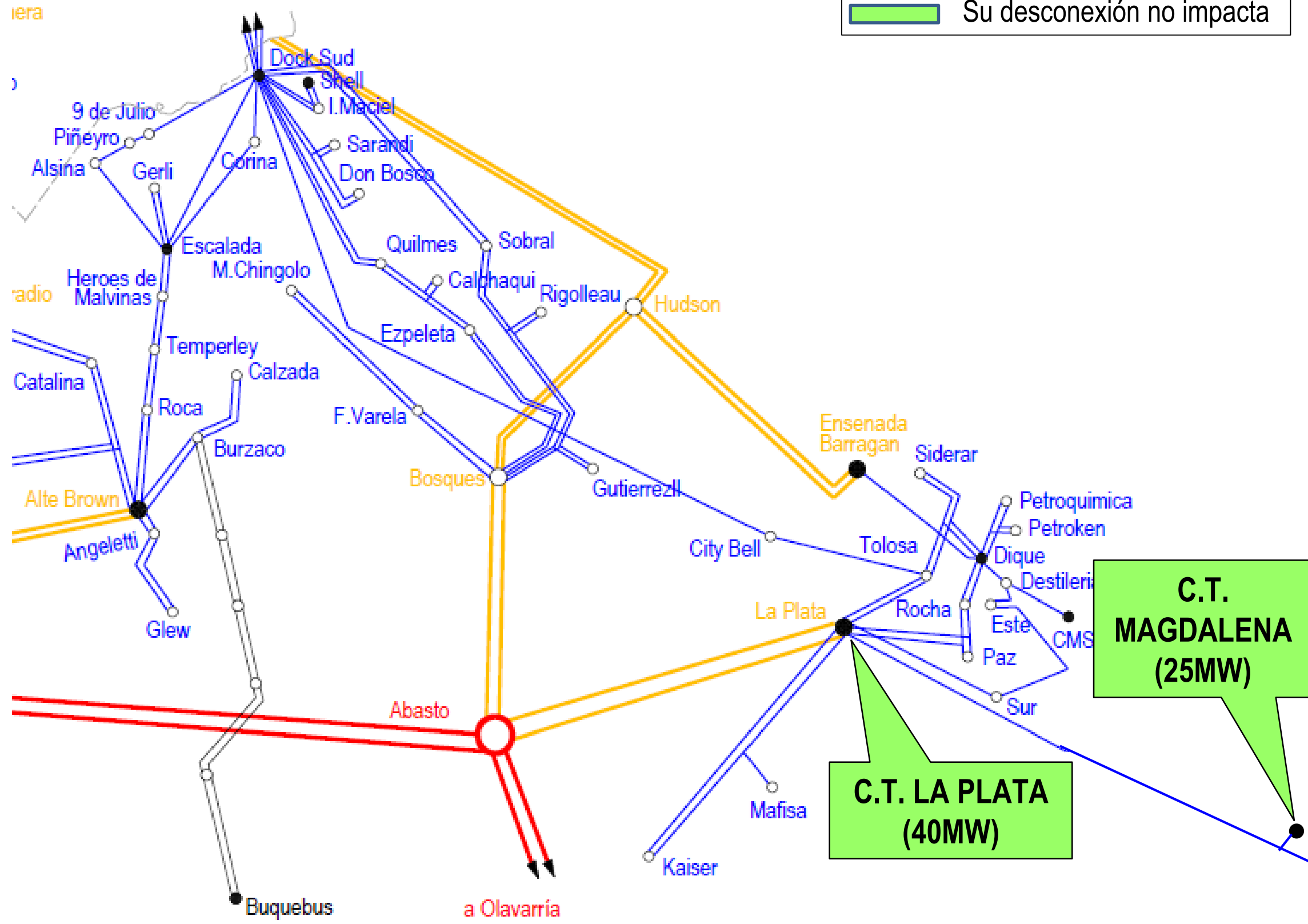


**STATUS DE LA GENERACION DISTRIBUIDA**  
**Análisis de Obras de Expansión de la red Troncal**  
**Necesarias para permitir su desconexión en la PBA**

# GBA



Referencias

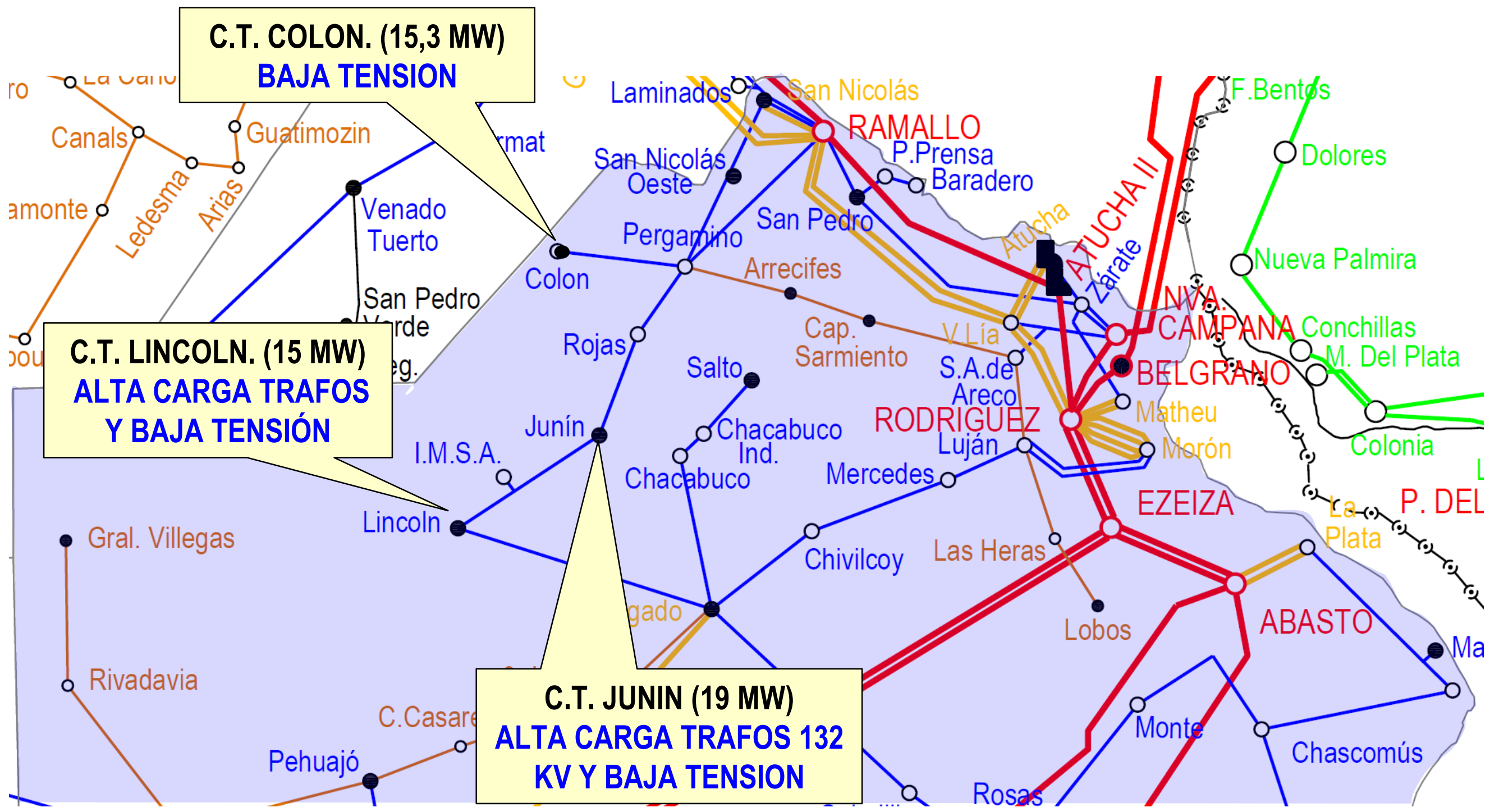
-  Su desconexión impacta
-  Su desconexión no impacta



# BUENOS AIRES



Referencias

-  Su desconexión impacta
-  Su desconexión no impacta



# BUENOS AIRES

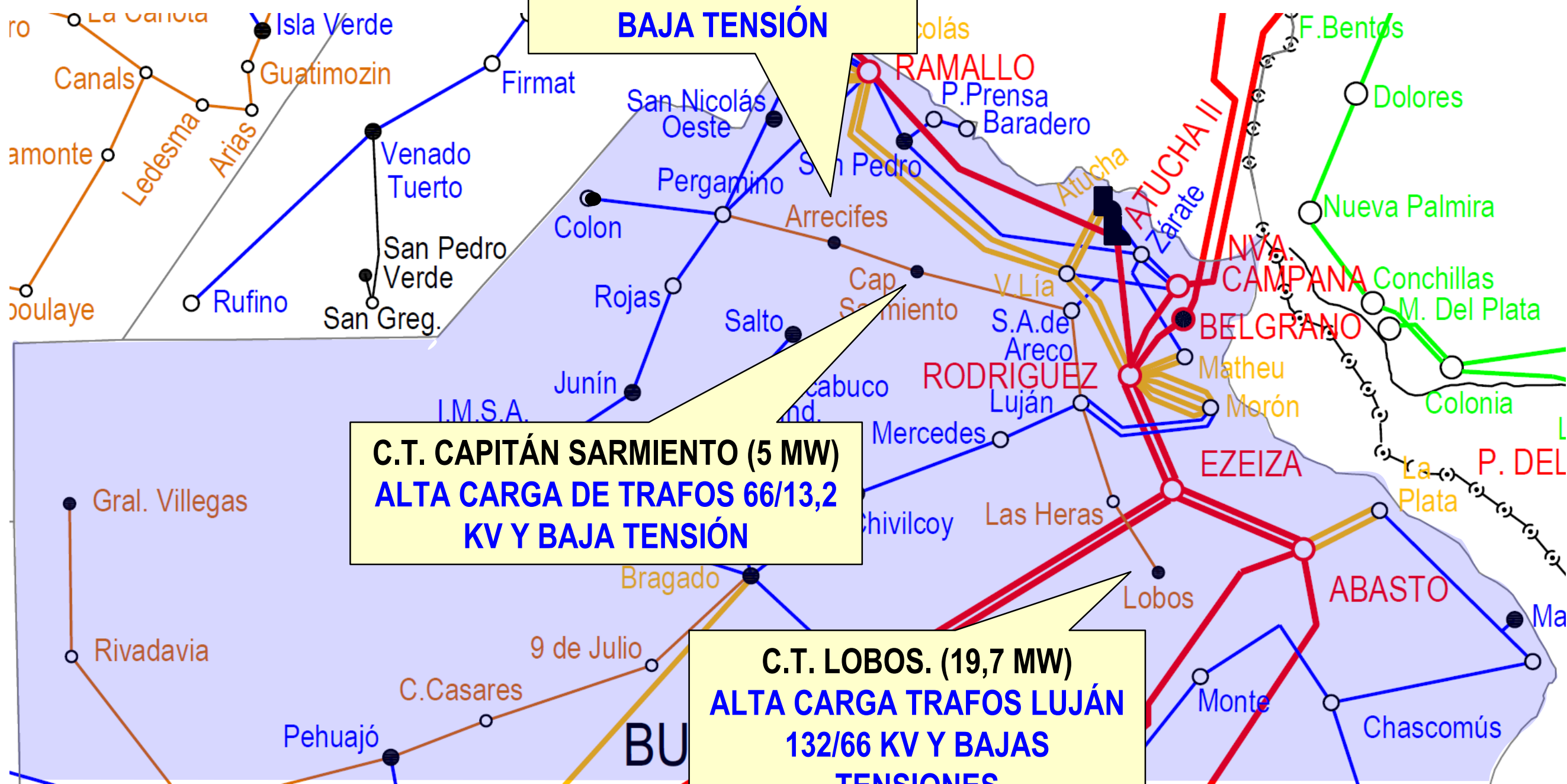
Referencias

-  Su desconexión impacta
-  Su desconexión no impacta

**C.T. ARRECIFES. (20 MW)**  
**SOBRECARGA TRAFOS**  
**PERGAMINO 132/66 Y**  
**BAJA TENSIÓN**



**C.T. CAPITÁN SARMIENTO (5 MW)**  
**ALTA CARGA DE TRAFOS 66/13,2**  
**KV Y BAJA TENSIÓN**

**C.T. LOBOS. (19,7 MW)**  
**ALTA CARGA TRAFOS LUJÁN**  
**132/66 KV Y BAJAS**  
**TENSIONES**

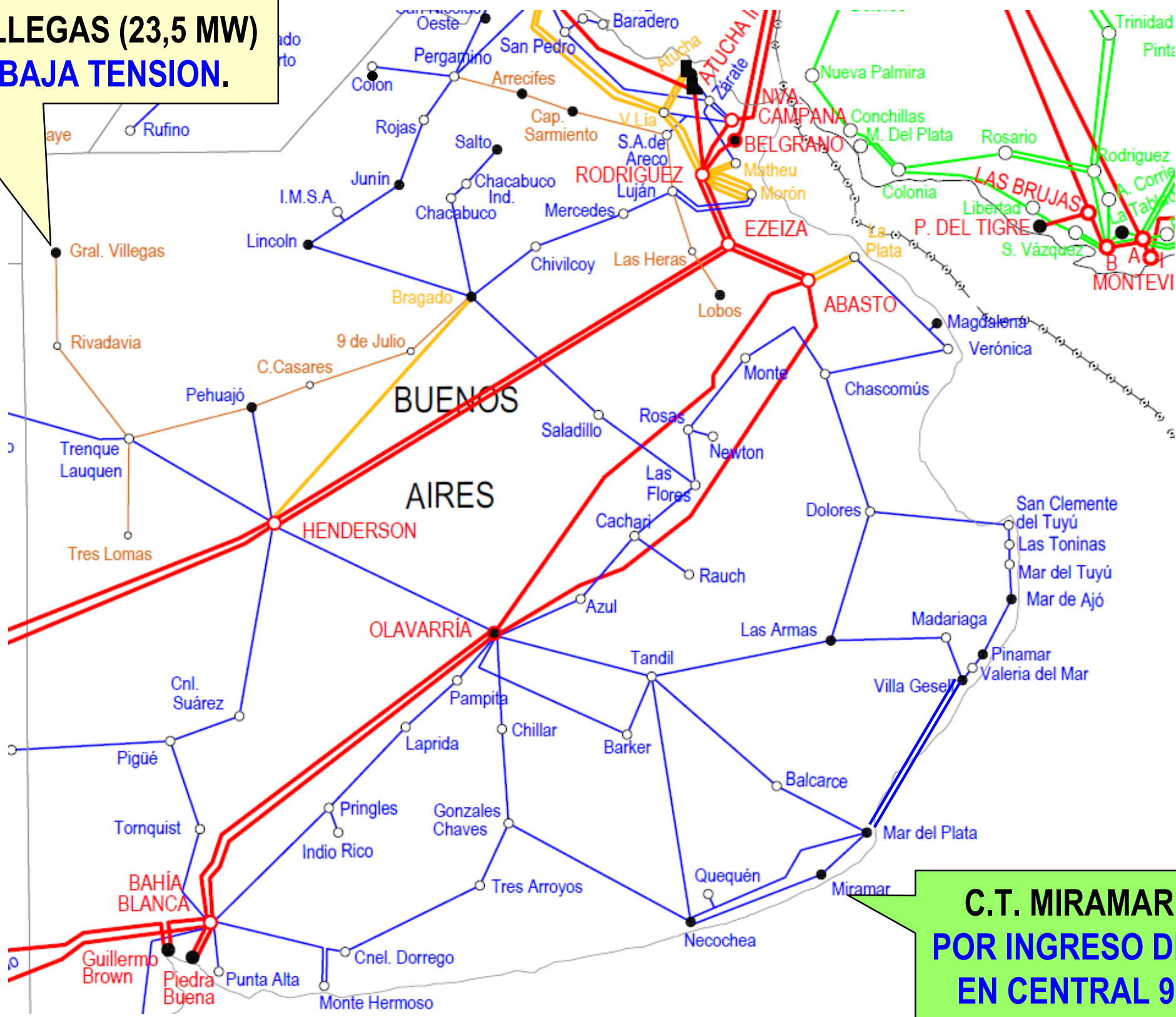


# BUENOS AIRES

Referencias

-  Su desconexión impacta
-  Su desconexión no impacta

**C.T. VILLEGAS (23,5 MW)  
POR BAJA TENSION.**



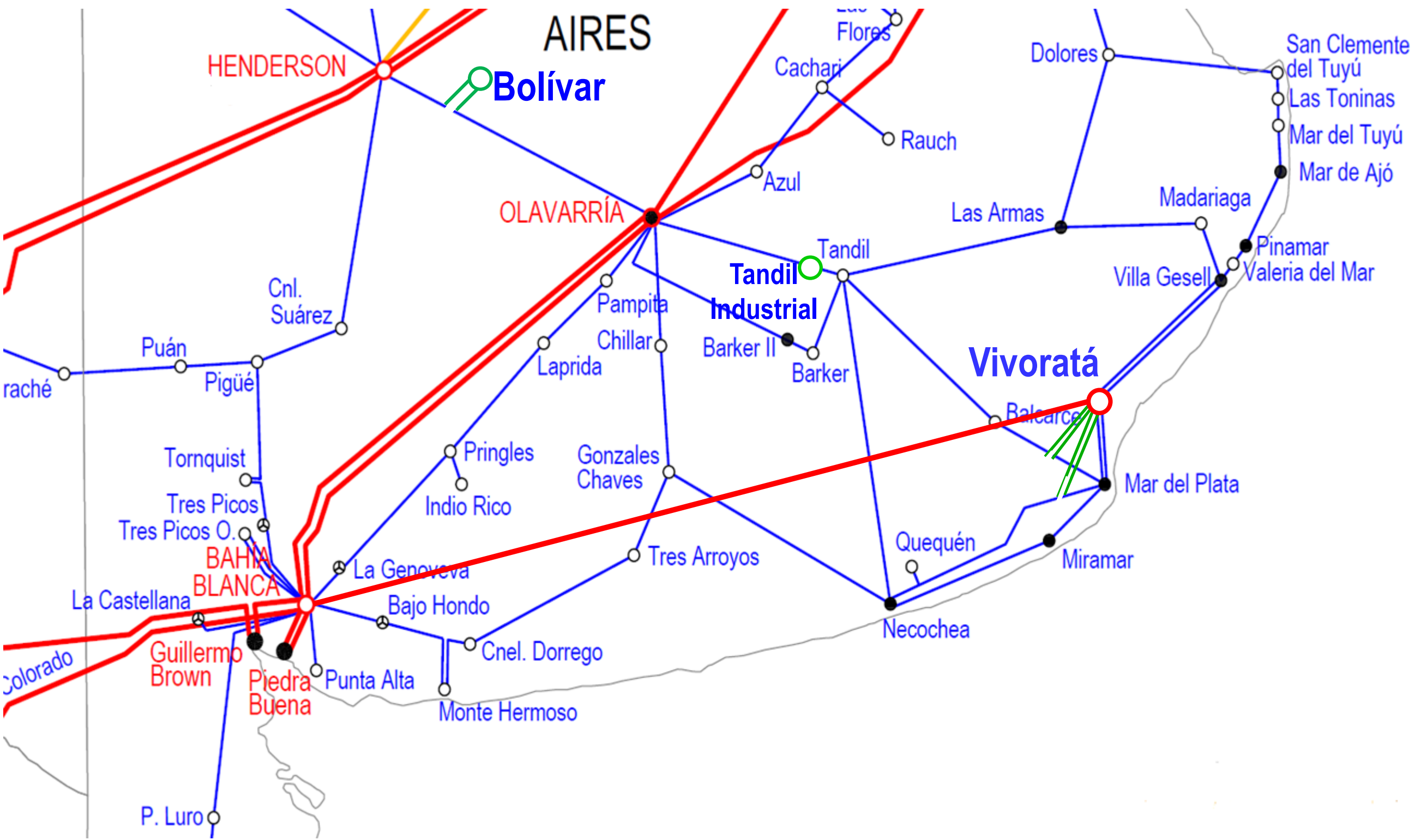
**C.T. MIRAMAR I (20 MW)  
POR INGRESO DE TG23 Y 24  
EN CENTRAL 9 DE JULIO**

# **OBRAS DE EXPANSIÓN DE LA RED TRONCAL**

# BUENOS AIRES (Áreas Norte y Centro)

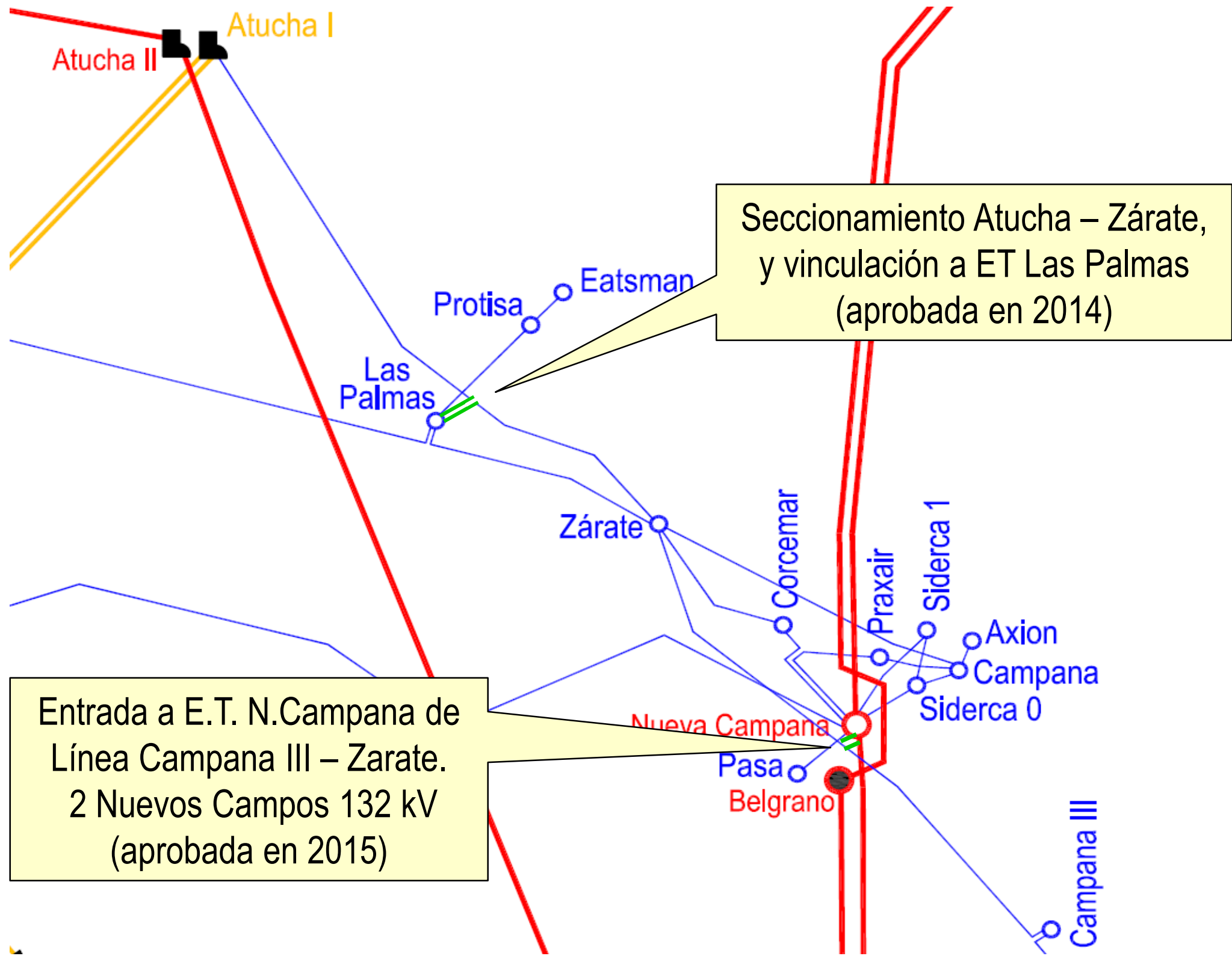


# BUENOS AIRES (Áreas Atlántica y Sur)





# AMPLIACIONES EMARCADAS EN LA RES SE 01/2003



# Posible adelanto de línea de 500 kV

A C. Elía

ATUC

V. LÍA

CAMP

BELG 1

PLAYA DE MANIOBRAS  
132 KV O'HIGGINS

LINEA PLOMER-O'HIGGINS  
DE 500 KV OPERANDO  
INICIALMENTE EN 132 KV

JUNIN

20 KM

O'HIGGINS

180 KM

PLOMER

RODR

MAT

EDI

TAL

MAL

COLE

PNUE

MOR

MAL

MITR

AZOP

COST

20 KM

CHACABUCO INDUSTRIAL

20 KM

CHACABUCO INDUSTRIAL

50 MW

30 Km

ZAP

CAS

PMOR

BROW

TRAD

HUDS

BOSQ

BAR

EZEIZA

LPL

ABASTO

A Vivotatá

A Henderson

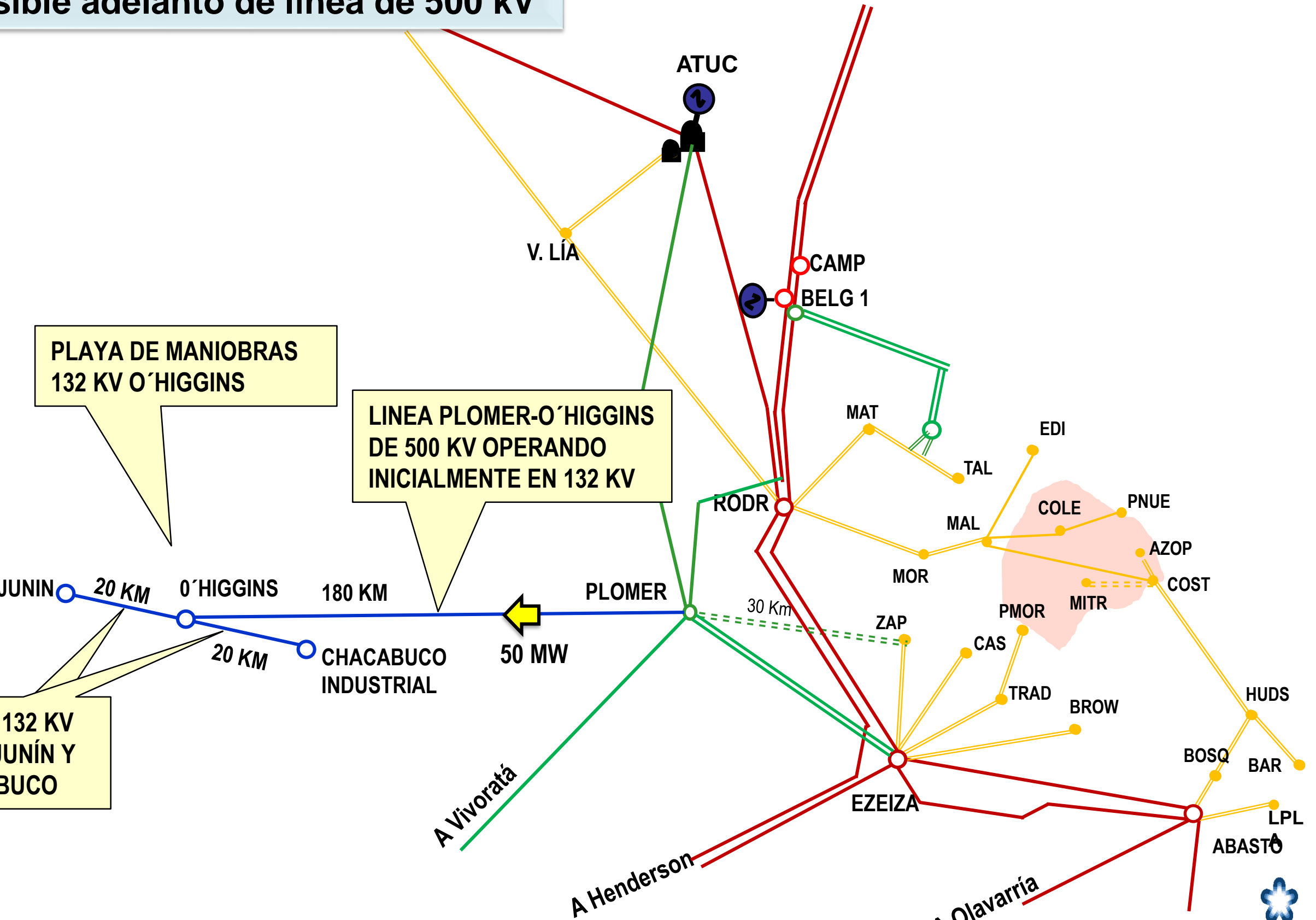
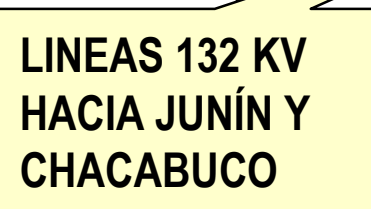
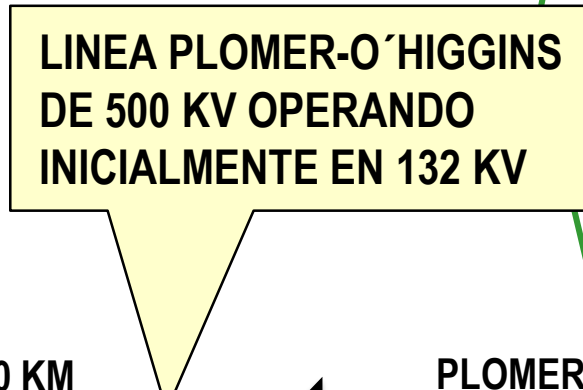
A Olavarría

A Olavarría



MESA

LINEAS 132 KV  
HACIA JUNÍN Y  
CHACABUCO



# AREA BAHÍA BLANCA

PARQUES EÓLICOS ADJUDICADOS y AUTORIZADOS

